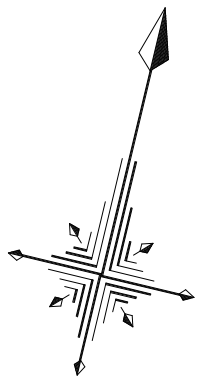
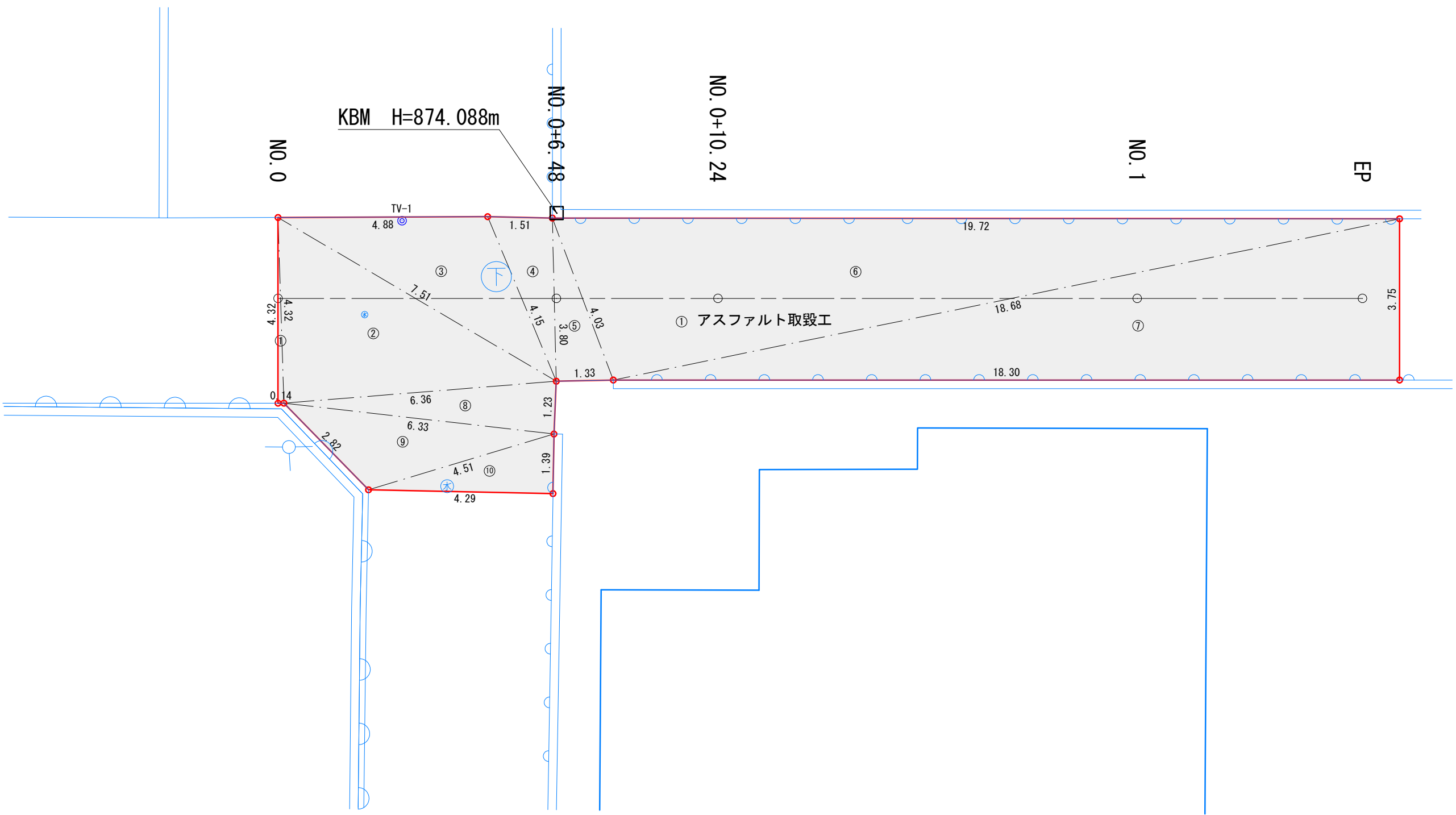


アスファルト取毀工展開図 (A1) S=1 : 100
(A3) S=1 : 200



平面図 S=1 : 100 (A1) 1 : 200 (A3)

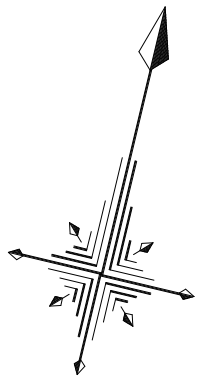


求積表

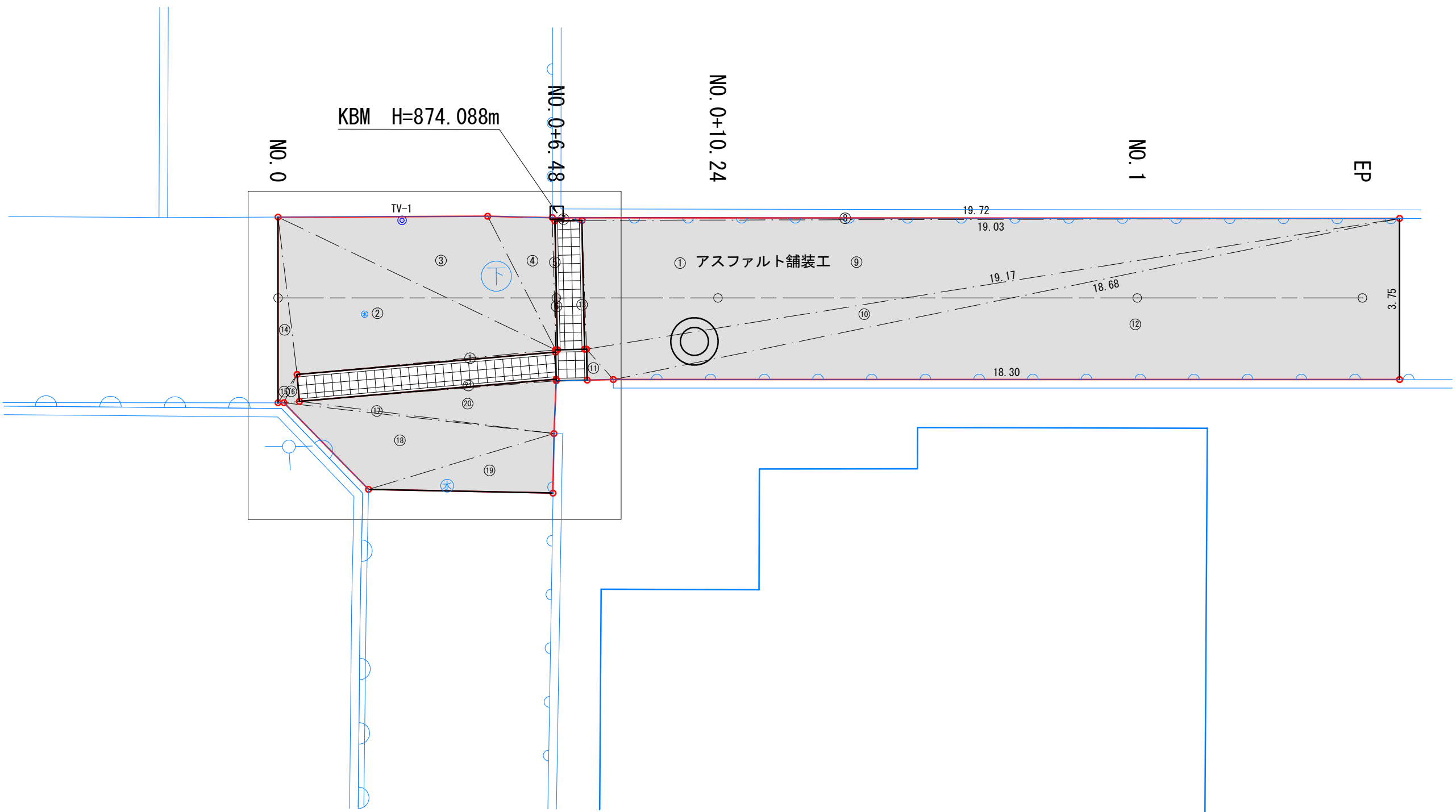
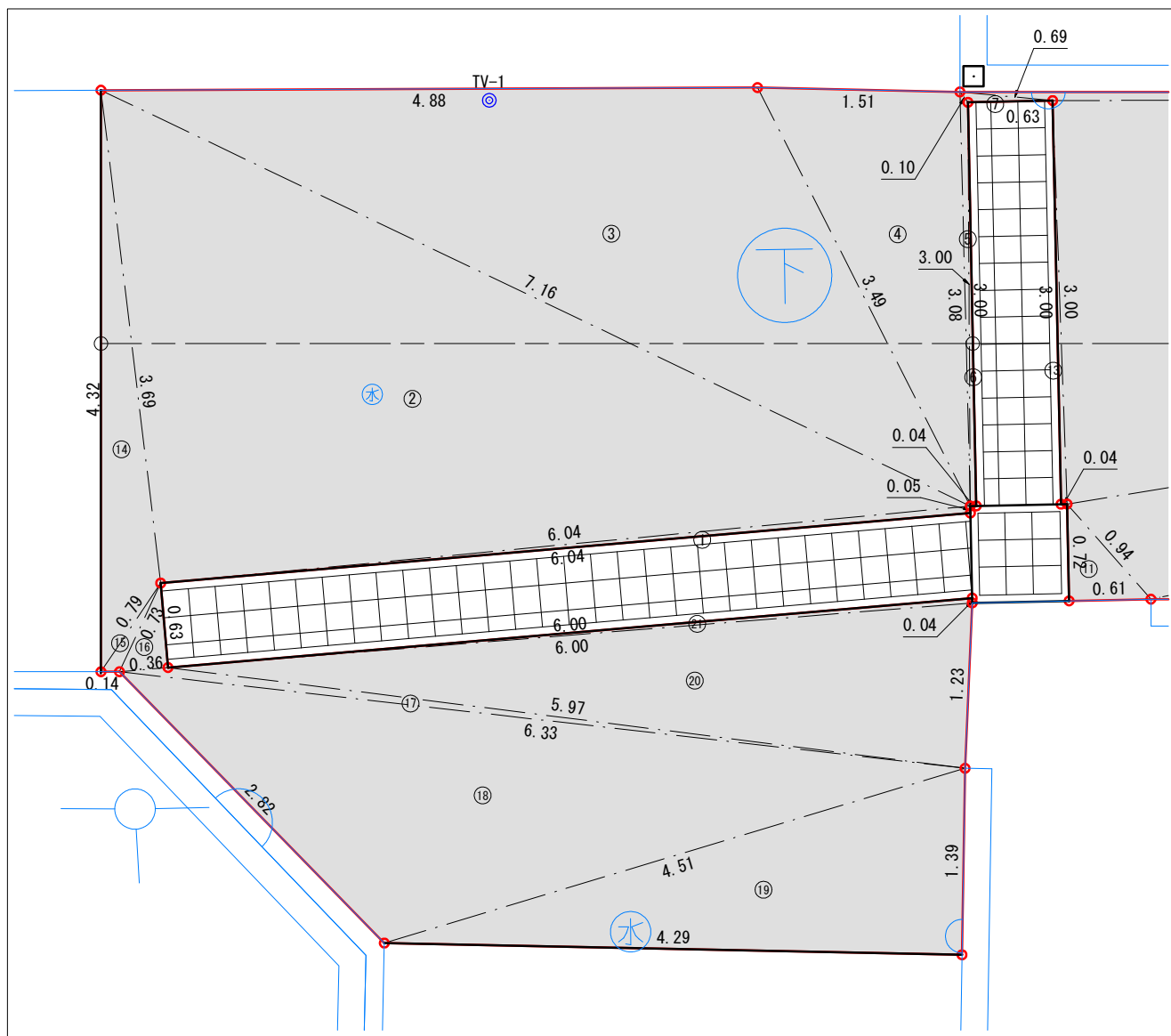
地 番 符 号	① アスファルト取毀工				ヘ ロ ン
	A	B	C		
①	4.32	4.32	0.14		0.3023603
②	7.51	4.32	6.36		13.7208602
③	7.51	4.15	4.88		9.3693186
④	4.15	3.80	1.51		2.8662494
⑤	4.03	3.80	1.33		2.5208673
⑥	19.72	4.03	18.68		37.1711386
⑦	18.68	18.30	3.75		34.3124999
⑧	6.36	6.33	1.23		3.8826463
⑨	6.33	2.82	4.51		5.6365262
⑩	4.51	4.29	1.39		2.9815498
面 積					112.7701366
合 計 面 積					112.7701366
地 積					112.77 m

名 称	数 量	備考
アスファルト取毀面積	112.77 m2	
マンホール控除	0.45 m2	φ700×1箇所 φ300×1箇所
アスファルト取毀合計面積	112.32 m2	

アスファルト舗装展開図 (A1) S=1 : 100
(A3) S=1 : 200



拡大図1/50



求積表

地 番 符 号	① アスファルト舗装工				ヘ ロ ン
	A	B	C		
①	6.04	6.04	0.05		0.1509987
②	7.16	3.69	6.04		11.1599744
③	7.16	3.49	4.88		7.6118354
④	3.49	3.08	1.51		2.3231000
⑤	3.08	3.00	0.10		0.0911877
⑥	3.00	0.04	3.00		0.0599987
⑦	0.69	0.10	0.63		0.0263241
⑧	19.72	0.69	19.03		0.0000000
⑨	19.17	19.03	3.00		28.5303953
⑩	19.17	0.94	18.68		7.5863298
⑪	0.94	0.72	0.61		0.2165932
⑫	18.68	18.30	3.75		34.3124999
⑬	3.00	3.00	0.04		0.0599987
⑭	4.32	0.79	3.69		0.9498480
⑮	0.79	0.14	0.73		0.0476623
⑯	0.73	0.36	0.63		0.1133887
⑰	6.33	5.97	0.36		0.0000000
⑱	6.33	2.82	4.51		5.6365262
⑲	4.51	4.29	1.39		2.9815498
⑳	6.00	5.97	1.23		3.6602016
㉑	6.00	6.00	0.04		0.1199993
面 積					105.6236118
合 計 面 積					105.6236118
地 積					105.62 m

名 称	数 量	備考
アスファルト舗装面積	105.62 m2	
マンホール控除	0.84 m2	φ700×2箇所 φ300×1箇所
アスファルト舗装合計面積	104.78 m2	

工事名	町道5024号線改良工事
図面名	舗装展開図
年月日	令和7年8月29日
尺度	図示 図面番号 5 葉之内 2
会社名	株式会社 アトラス測量
事務所名	富士河口湖町役場